

DADOS QUE DEVERÃO SER OBRIGATORIAMENTE INFORMADOS NA DIVULGAÇÃO DOS RESULTADOS DESTA PESQUISA ELEITORAL:

- 1) Período de realização da coleta de dados: **12 a 15 de Abril de 2024.**
- 2) Margem de erro: **5,54% para mais ou para menos.**
- 3) Número de entrevistas: **300 pessoas.**
- 4) Nome da entidade que realizou a Pesquisa:
INSTITUTO PIAUIENSE DE OPINIÃO PÚBLICA LTDA. – AMOSTRAGEM.
- 5) Nome do contratante:
EDSON LUIZ GUERRA DE MELO.
- 6) Nº DO REGISTRO: **PI – 07777 / 2024**
- 7) DATA DO REGISTRO: **24/04/2024**

DATA APTA PARA DIVULGAÇÃO: 30/04/2024.

João Batista Mendes Teles
Conselho Regional de Estatística - 5ª Região (CONRE) Nº 6695

amostragem.com.br
pesquisa@amostragem.com.br

FICHA TÉCNICA

UNIVERSO: Pessoas com 16 ou mais anos de idade residentes e com domicílio eleitoral na zona urbana e rural de **PARNAGUÁ (PI)**.

TAMANHO DA AMOSTRA: 300 eleitores.

AMOSTRAGEM: Não aleatória por cotas de sexo, faixa-etária, grau de instrução, renda familiar, zona (urbana e rural), bairros e povoados. Entrevistas domiciliares e individuais. Coleta dos dados realizada por meio de TABLET / SMARTPHONE. Foram pesquisados os seguintes **Bairros: Centro** (Praça Marques, Barão do Paraim, Jerônimo Lustosa, Raimundo Lustosa, Milton Lustosa, Ricardo Lustosa, Antônio Mascarenhas, David Mascarenhas, São Benedito, Bela Vista, Nossa Senhora do Livramento), **Xis / Xis** (São Miguel, Jacy Bezerra, Érico Mucke, Prefeito Marlos, Vaca Louca, Betânia, Pé da Serra/ Atrás da UBS) **Xis/ São Miguel** (Padre Plácido, Jacy Bezerra, Érico Mucke, Prefeito Marlos, Serpa de Melo, Rua Nova), **Xis/ Butano** (Lado do Butano, Rua Oscar Nogueira, Rua Maria de Lourdes), **Ladeira** (Ladeira, Alto da Ladeira, Conjunto Nova Parnaguá), Belém I, II, **Guadalajara/ Alto** (Guadalajara, Donton Mascarenhas, Maria de Lourdes, Alto da Torre, Lado da Serra) e os **Povoados: Região Lagoas/ Alcanfor** (Riacho de Areia, Alcanfor, Lagoas, Assentamento Ebenezer, Coqueirinho, Piaçaba), **Região do Pequi/ Capim Grosso** (Vereda do Pequi, Capim Grosso, Gromogô, Riacho do Ôco, Coqueiro Grande), **Região Jenipapo II** (Pedrinhas, Barra, Rodrigo, Tanque da Forquilha, Vereda da Forquilha, Escalvado), **Região Paraim de Baixo** (Missão, Malhadinha, Buriti, Pé do Morro, Mato Alto, Retiro, Vazante, Capim de Cheiro, Assentamento Santa Teresinha, Triunfo, Pedra Branca, Grota Funda), **Região Pé de Serra - baixo e meio** (Redenção, Vitória, Algodão, Morrinhos, Vazante, Sambaíba, Mandacaru, Volta do Riacho), **Região Pé de Serra - cima** (Palmira, Timbó, Jenipapo, Vereda da Roça, Barrocão, Assentamento Bela Vista, Lagoa do Mato, Riacho Fresco, Gaspar, Mocambo, Mirangaba, Brejo), **Região Fazenda do Meio/ Altamira** (Beira da Lagoa, Miramar, Boiada, Pau D'Ólio, Mandioca, Fazenda do Meio, Altamira, Jatobá, Várzea da Cacimba, Barra do Brejo, Desejo, Piripiri, Santa Helena).

QUESTIONÁRIO: Estruturado com perguntas abertas e fechadas.

ELABORAÇÃO DOS DADOS/ APRESENTAÇÃO RESULTADOS: Os dados foram elaborados eletronicamente utilizando recursos do Programa SPSS, com os resultados apresentados em tabelas de percentuais com base(100%) no número de entrevistas e gráficos estatísticos.

PERÍODO LEVANTAMENTO DOS DADOS/EQUIPE: O levantamento dos dados ocorreu entre os dias **12 a 15 de ABRIL de 2024**. Equipe formada por pesquisadores e supervisor treinados para este tipo de trabalho.

SISTEMA DE VERIFICAÇÃO/CONTROLE DADOS: Supervisão interna dos questionários aplicados e crítica dos dados digitados feita pelo computador. Checagem direta com retorno e/ou acompanhamento e/ou por telefone feita por supervisor em no mínimo 20% dos questionários aplicados.

MARGEM DE ERRO: Para um nível de confiança de 95% este tamanho de amostra (**300** eleitores) permite erro de até **5,54%** para mais ou para menos, nas estatísticas apresentadas para o total da amostra levantada.

CLIENTE: EDSON LUIZ GUERRA DE MELO.

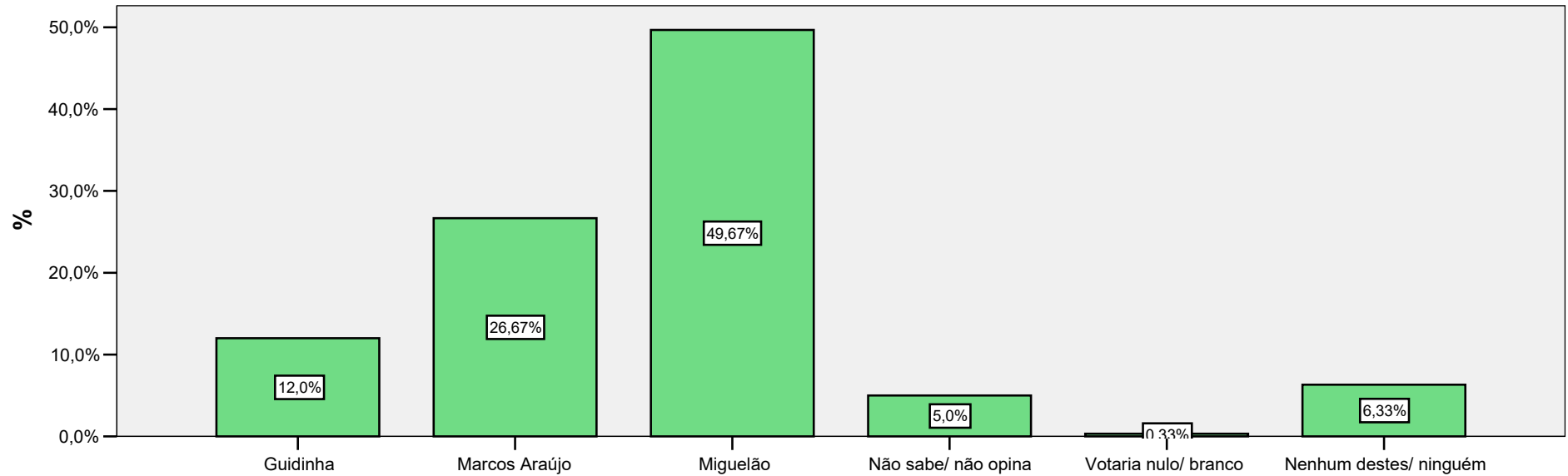
João Batista Mendes Teles
Conselho Regional de Estatística - 5ª Região (CONRE) Nº 6695

amostragem.com.br
pesquisa@amostragem.com.br

Gráfico 2.1 - Instituto Piauiense de Opinião Pública Ltda. - AMOSTRAGEM.

Intenção Voto Estimulada p/ Prefeito (1).

Parnaguá (PI), 12 a 15 de abril de 2024.

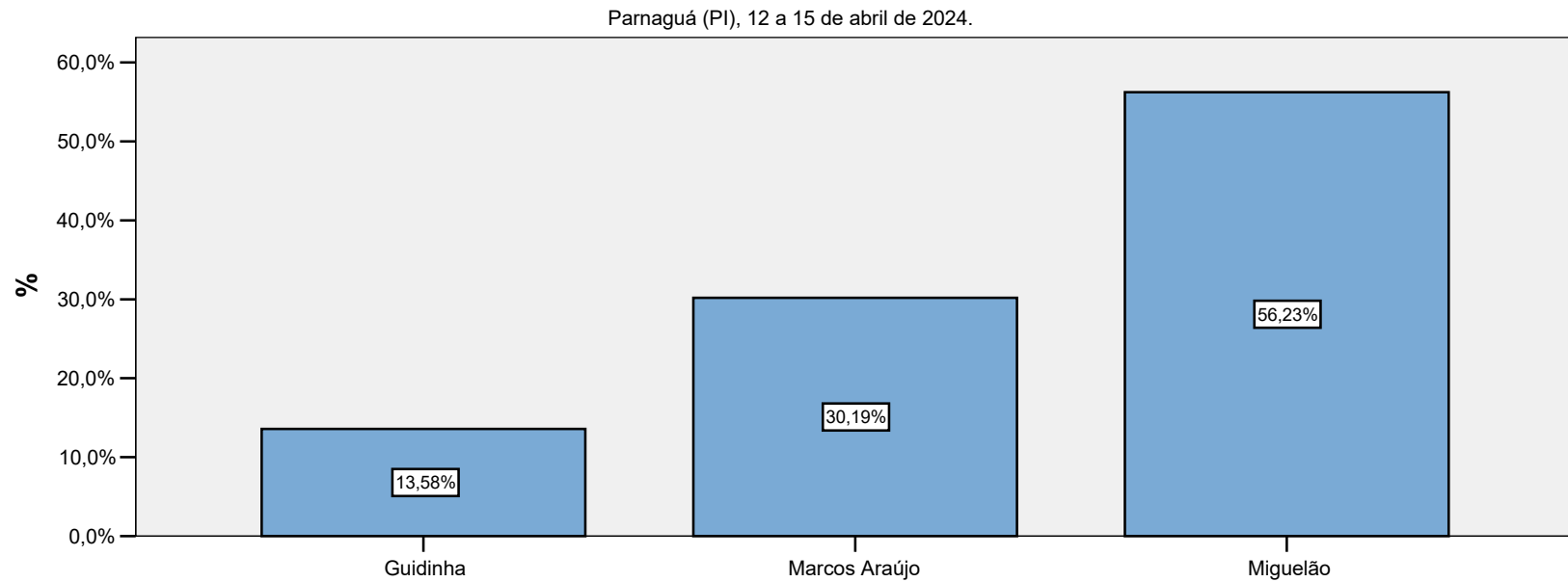


Fonte: Pesquisa Direta.

REGISTRO - PI-07777/2024

Gráfico 2.2 - Instituto Piauiense de Opinião Pública Ltda. - AMOSTRAGEM.

Intenção Voto Estimada p/ Prefeito (1) - VOTOS VÁLIDOS.

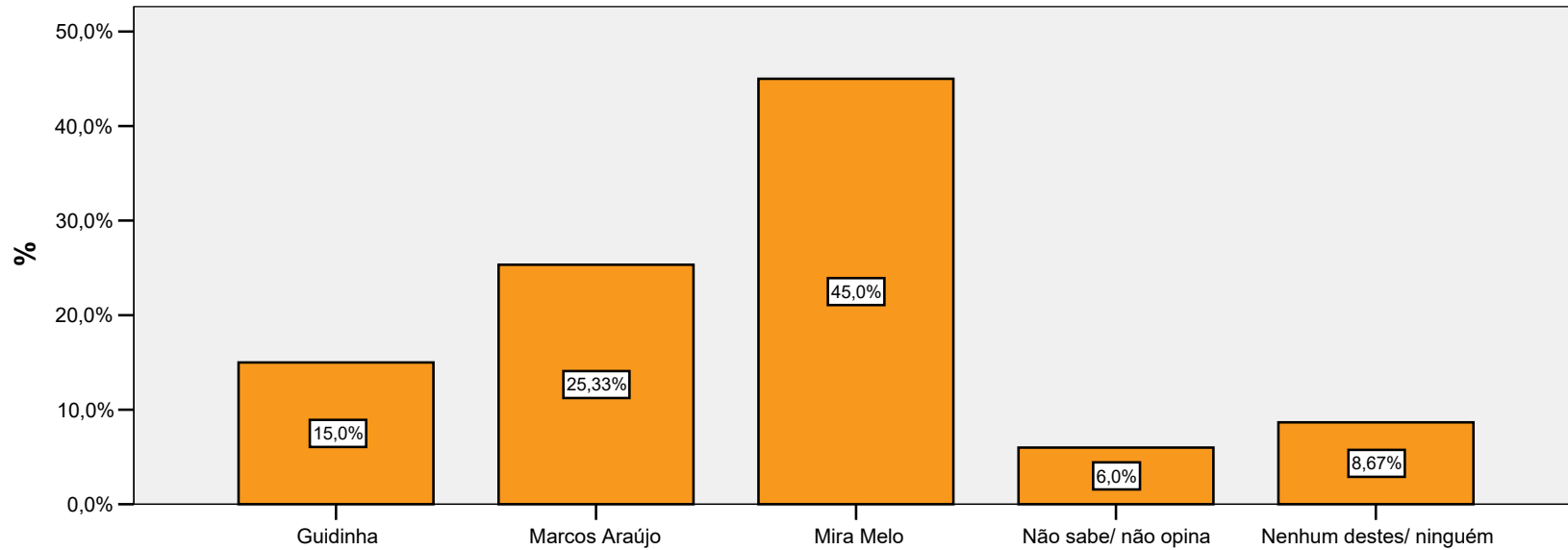


Fonte: Pesquisa Direta.

Gráfico 3.1 - Instituto Piauiense de Opinião Pública Ltda. - AMOSTRAGEM.

Intenção Voto Estimulada p/ Prefeito (2).

Parnaguá (PI), 12 a 15 de abril de 2024.

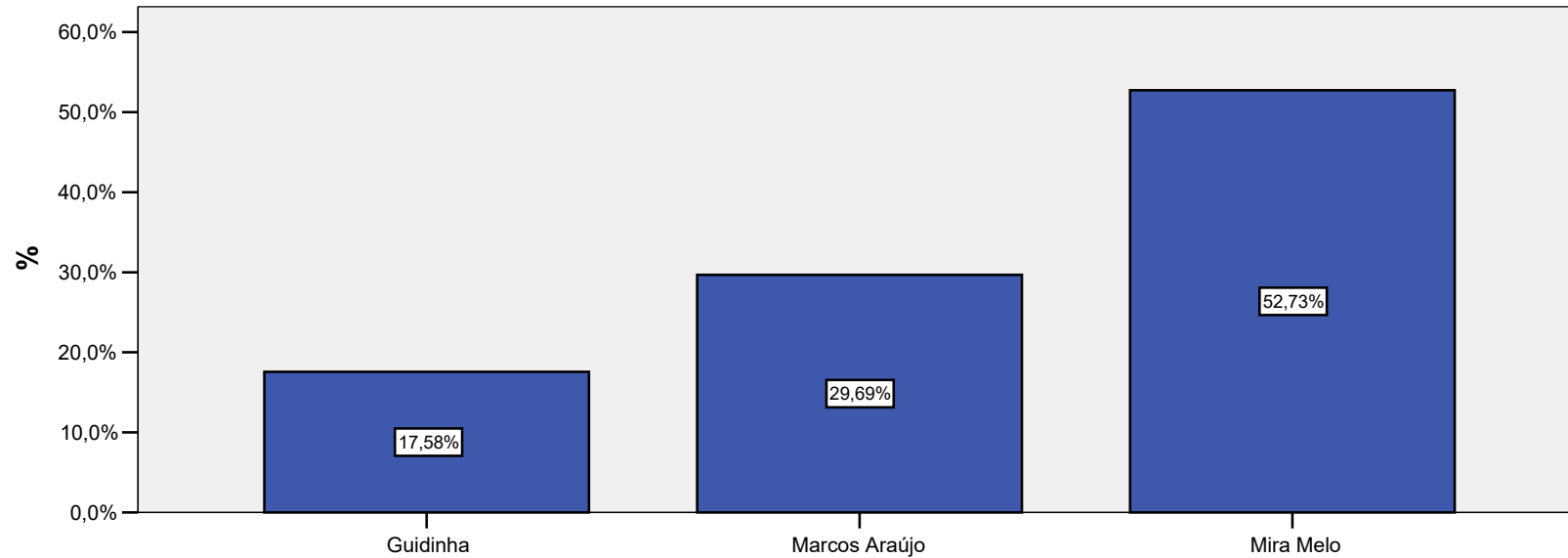


Fonte: Pesquisa Direta.

Gráfico 3.2 - Instituto Piauiense de Opinião Pública Ltda. - AMOSTRAGEM.

Intenção de Voto Estimada p/ Prefeito (2) - VOTOS VÁLIDOS.

Parnaguá (PI), 12 a 15 de abril de 2024.

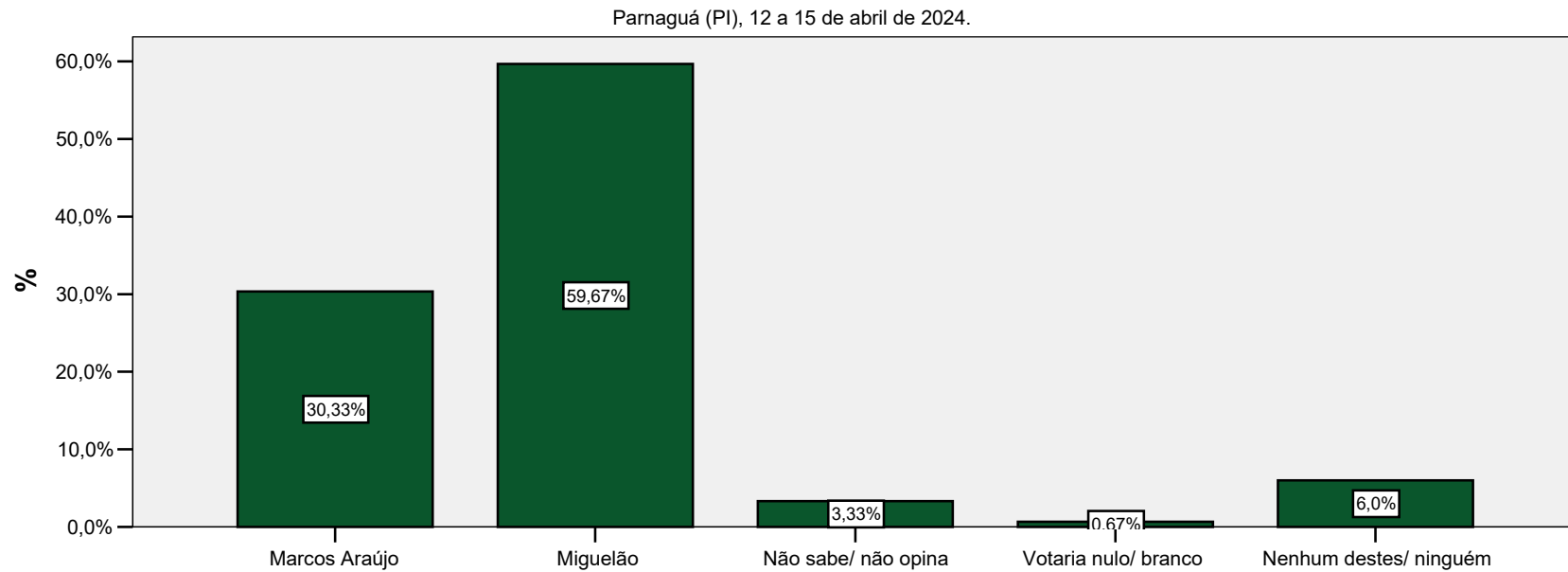


Fonte: Pesquisa Direta.

REGISTRO - PI-07777/2024

Gráfico 7.1 - Instituto Piauiense de Opinião Pública Ltda. - AMOSTRAGEM.

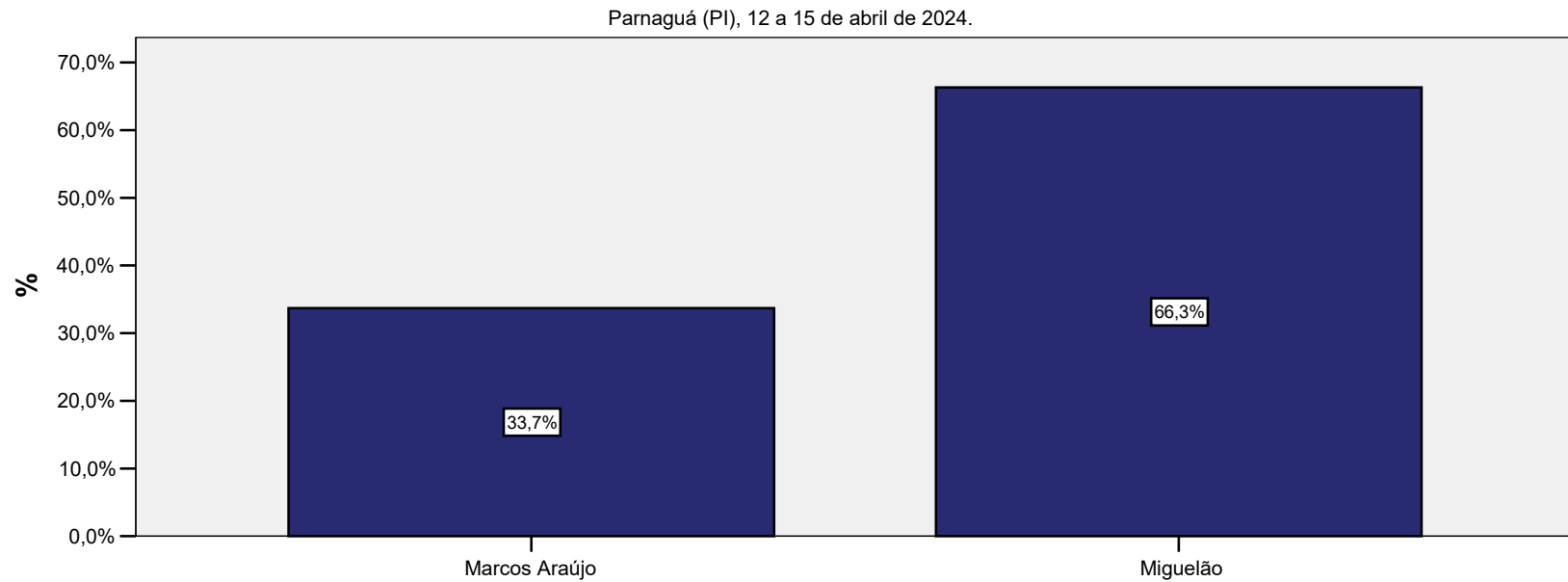
Intenção Voto Estimulada p/ Prefeito (6).



Fonte: Pesquisa Direta.

Gráfico 7.2 - Instituto Piauiense de Opinião Pública Ltda. - AMOSTRAGEM.

Intenção Voto Estimulada p/ Prefeito (6) - VOTOS VÁLIDOS.

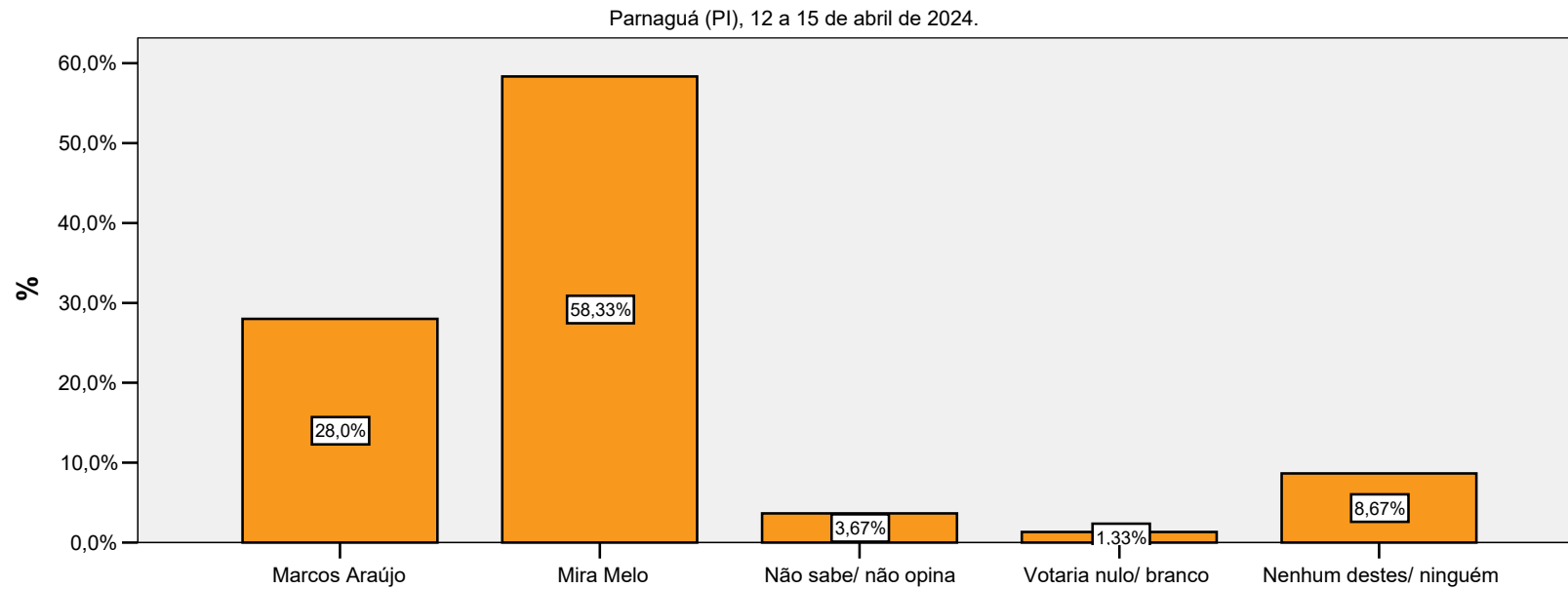


Fonte: Pesquisa Direta.

REGISTRO - PI-07777/2024

Gráfico 8.1 - Instituto Piauiense de Opinião Pública Ltda. - AMOSTRAGEM.

Intenção Voto Estimulada p/ Prefeito (7).



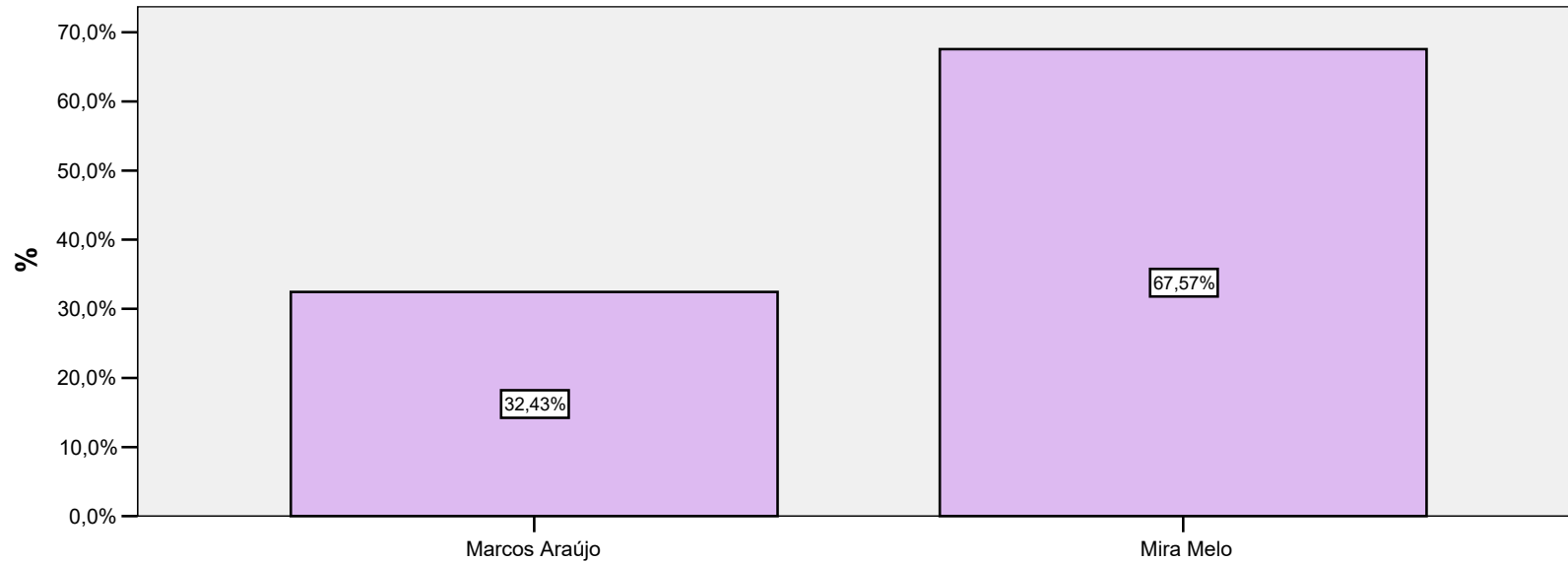
Fonte: Pesquisa Direta.

REGISTRO - PI-07777/2024

Gráfico 8.2 - Instituto Piauiense de Opinião Pública Ltda. - AMOSTRAGEM.

Intenção Voto Estimulada p/ Prefeito (7) - VOTOS VÁLIDOS.

Parnaguá (PI), 12 a 15 de abril de 2024.



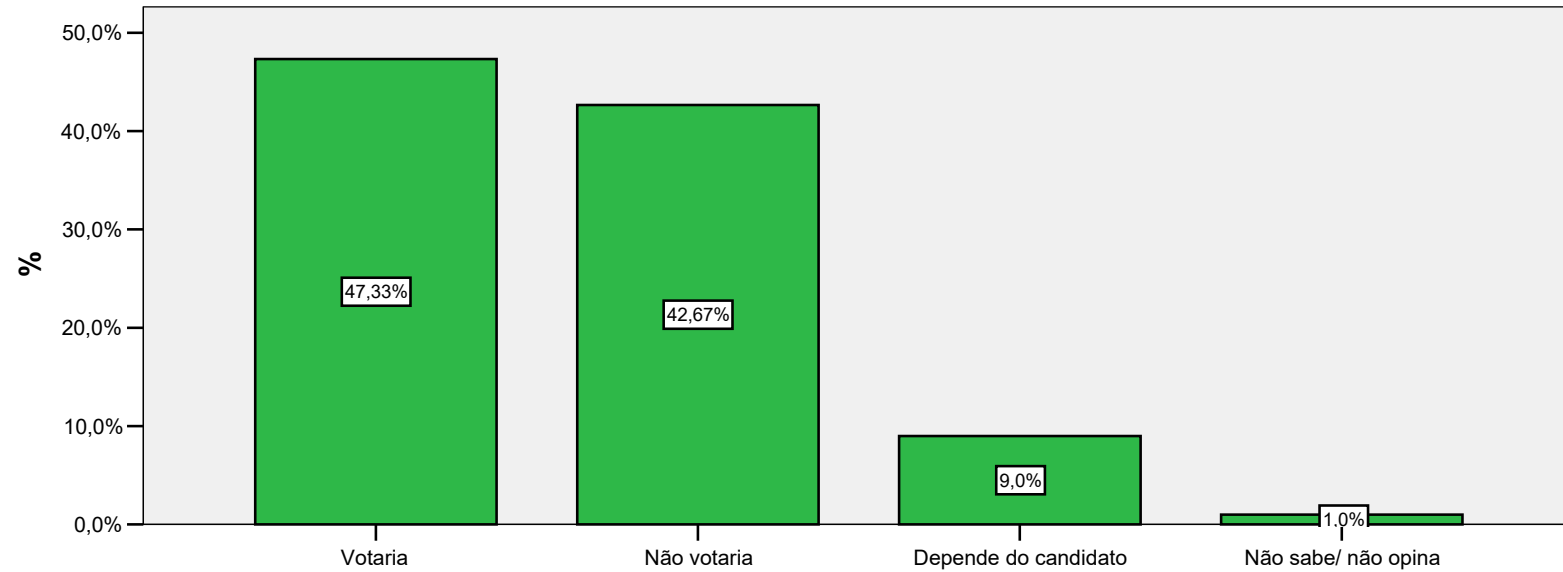
Fonte: Pesquisa Direta.

REGISTRO - PI-07777/2024

Gráfico 13 - Instituto Piauiense de Opinião Pública Ltda. - AMOSTRAGEM.

Potencial Transferência Voto do Alemão p/ Prefeito.

Parnaguá (PI), 12 a 15 de abril de 2024.

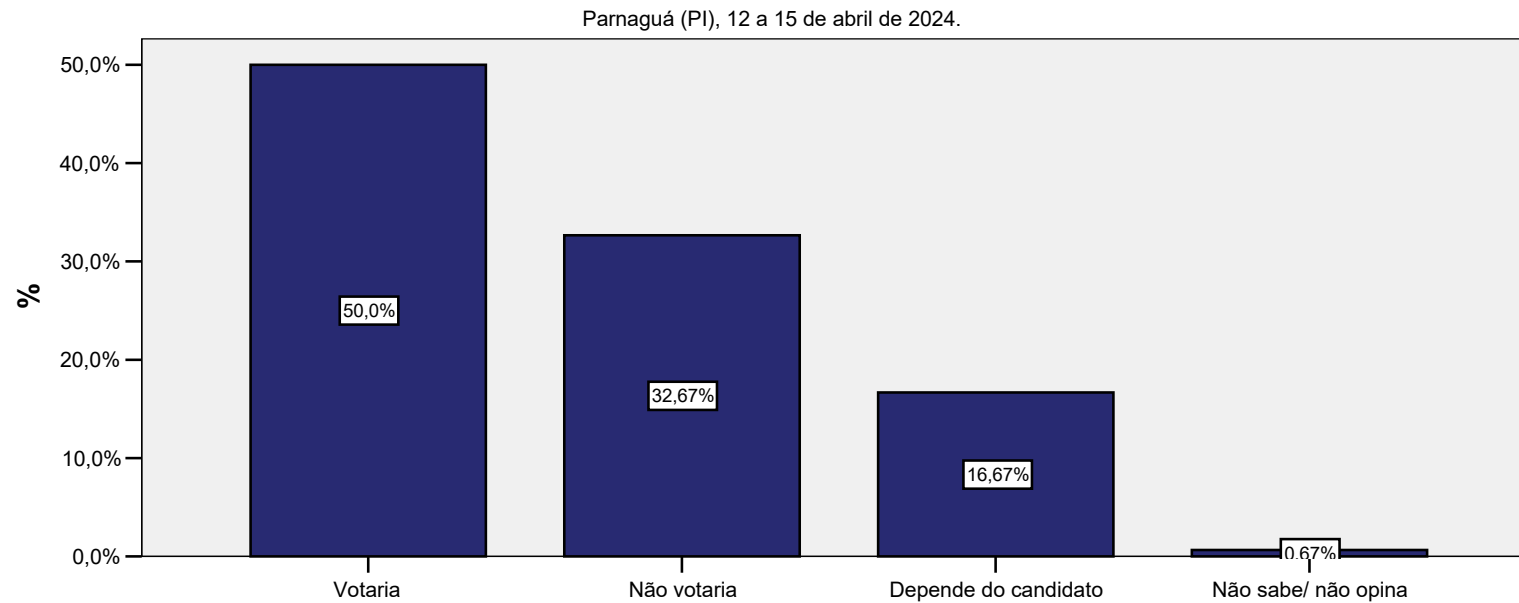


Fonte: Pesquisa Direta.

REGISTRO - PI-07777/2024

Gráfico 14 - Instituto Piauiense de Opinião Pública Ltda. - AMOSTRAGEM.

Potencial Transferência Voto do Miguelão p/ Prefeito.



Fonte: Pesquisa Direta.

REGISTRO - PI-07777/2024